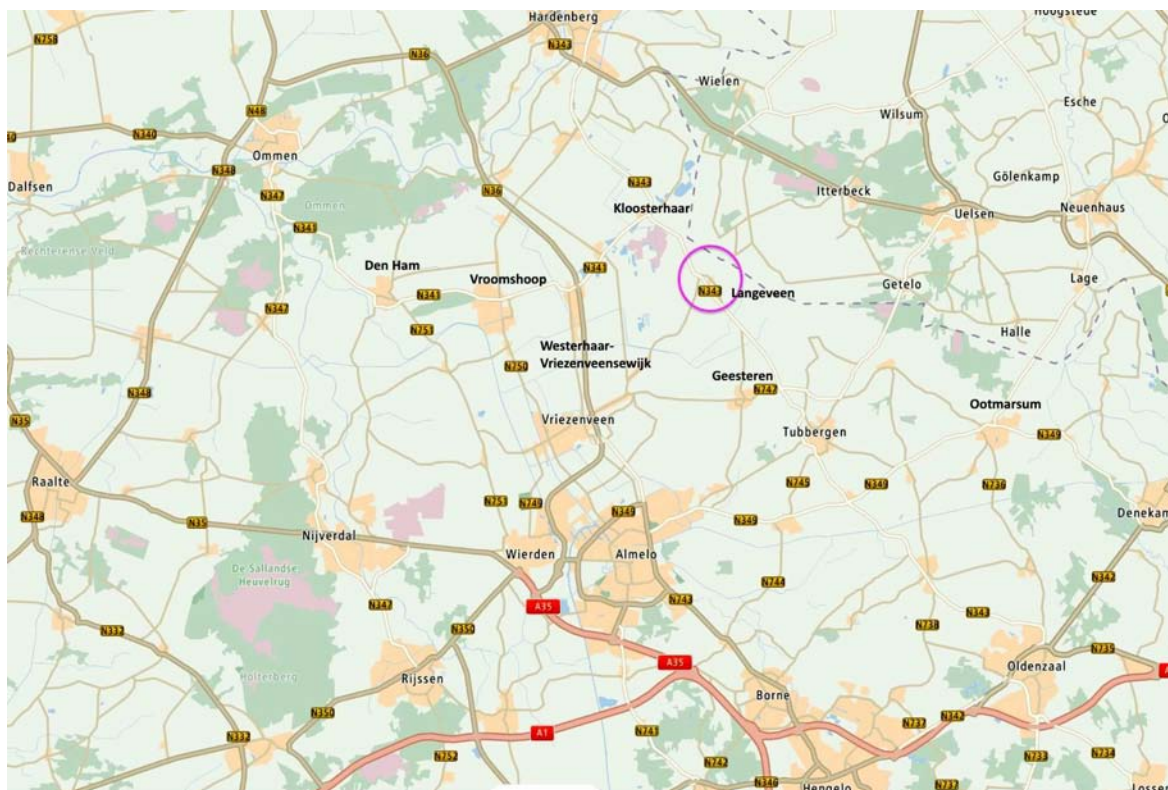




WOET
BOSGROND
B.V.

BRUINEHAAR, LANGEVEEN, OVERIJSEL



Een goed bereikbaar bos met uitzicht op een recreatieplas en een perfecte houtopstand is nu te koop in Noord-Twente!

De ligging

De ligging van het perceel is perfect. Bij de afslag Bruinehaar Langeveen aan de N343: Oldenzaal via Tubbergen naar Slagharen. Direct naast de recreatieplas en het fietspad ligt het mooie bosperceel. Het is in een gebied waar weinig bos gelegen is.

Het perceel

Het perceel is ontsloten met een wandelpad over de hele lengte. De opstand bestaat uit loofbomen: voornamelijk eiken en berken. Door de rijke grond groeit het bos bovengemiddeld. Genoeg om 2 huishoudens oneindig te voorzien van stookhout!



Het gebruik


Het perceel kan prima gebruikt worden voor dagrecreatie naast de recreatieplas, bijvoorbeeld hutten bouwen met uw (klein)kinderen, ravotten met de hond of picknicken met vrienden. Ook is het een perfecte plek voor de winning van uw eigen hardhout.

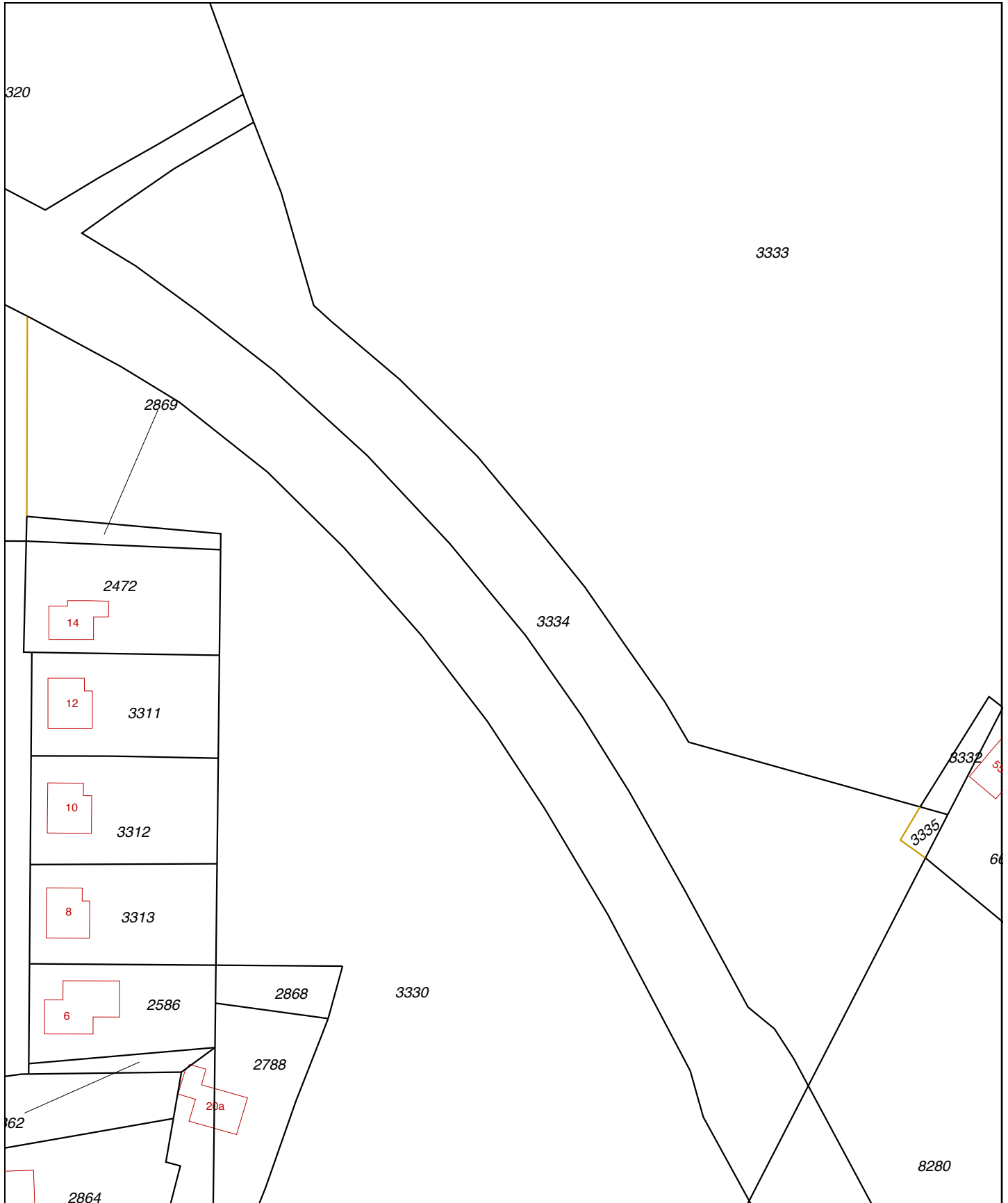
De prijs

Het perceel is bijna een half hectare =4.535 m² groot. De vraagprijs van dit mooie perceel is € 8.900,- k.k. Dat is nog geen 2 €/m²!



Interesse? Bel Joris Vermaesen: 06-42028399 of mail:
info@bosgrond.nl. We zijn u graag van dienst!





<p>12345 25</p> <ul style="list-style-type: none"> — Vastgestelde kadastrale grens — Voorlopige kadastrale grens — Administratieve kadastrale grens — Bebouwing — Overige topografie <p>Voor een eensluitend uittreksel, Apeldoorn, 23 januari 2017 De bewaarder van het kadaster en de openbare registers</p>	<p>Schaal 1:1000</p> <p>Kadastrale gemeente VRIEZENVEEN Sectie C Perceel 3334</p>	
---------------------------------------------------------------------------------------------------------------------------------------------------------------------------------------------------------------------------------------------------------------------------------------------------------------------------------------------------------------------------	-------------------------------------------------------------------------------------------	---------------------------------------------------------------------------------------

Aan dit uittreksel kunnen geen betrouwbare maten worden ontleend. De Dienst voor het kadaster en de openbare registers behoudt zich de intellectuele eigendomsrechten voor, waaronder het auteursrecht en het databankenrecht.